

ОБОУ «Лицей-интернат поселка имени Маршала Жукова»

ПРОЕКТ

«История Курской крепости»

по внеурочной деятельности

«МУЗЕЕВЕДЕНИЕ»

Выполнили:

ученицы 5 «Б» класса.

Руководитель:

Пронина Анна Игоревна

учитель истории и обществознания,

кандидат исторических наук.

Курск – 2021

Курская крепость



Цель проекта:

1. Изучить историю Курской крепости,
2. Изучить историю Курского края в контексте многовековой Истории Отечества,
3. Использовать проект, как основу для создания экспозиции, посвященной тысячелетней истории Курского края в музее Боевой Славы имени Маршала Советского Союза дважды Героя Советского Союза Г.К. Жукова.

Актуальность: в работе рассмотрены вопросы, связанные со спорными аспектами истории Курской крепости, развития Курского края и участие Курской земли в защите южных рубежей Родины. Данный проект приобщает подрастающее поколение к нравственным ценностям, воспитывает патриотизм и уважение к истории родного края и Родины в целом.

Новизна и практическая значимость проекта: в работе собран краеведческий материал об истории Курской крепости и Курского края. Используются современные научные работы, реконструирующие крепость в современном образе города. Сравниваются карты острога и документы различных исторических периодов. Используют различные методы исследования. В ходе поисково – исследовательской деятельности, учащиеся лица формируют знания по истории родного края и страны.

Содержание:

1. Введение.
2. Курск – древний город Киевской Руси.
3. Древнерусское государство.
4. На страже южных рубежей.
5. Новая крепость.
6. Заключение.
7. Используемая литература.

Введение.

История Курского края насчитывает более десяти веков. Археологические раскопки и исторические источники указывают на то, что Курская крепость являлась важным военно - политическим и торговым оплотом пограничной Руси. Которая на протяжении многих веков преграждала путь врагов Отечества. Исторические лихолетья не пощадили Курский край. Крепость осаждали, сжигали, даже отторгали от родного государства. Но снова восстанавливали, подтверждая факт ее необходимости в системе обороноспособности молодого государства. Современному поколению хочется узнать больше о Курской крепости, найти ее уцелевшие части и по возможности возродить, успешно внедряя в реконструированный исторический облик древнего града Курск. Ученики лицея – интерната поселка Имени Маршала Жукова, на основе проектной деятельности пытаются создать новую экспозицию Музея Боевой Славы. Которая будет посвящена тысячелетней истории Курского края. Опираясь на документы, карты, научные статьи, пополняется научный фонд и развивается

Курск – древний город Киевской Руси.

Археологические раскопки доказали, что Курская крепость была построена в период княжения Владимира Святославича примерно в 982 – 984 гг. Она располагалась в районе современной Красной площади города Курск.

Впервые о Курской крепости упоминается в древнейшем памятнике письменности «Житие Феодосия Печерского»¹, который был создан монахом – летописцем Нестором в XI веке. Официальным началом летоисчисления Курска считается 1032 год. Однако есть сомнения касательно достоверности этой даты, так как её не было в первоначальном тексте труда летописца, она была добавлена спустя 4 века после написания. В «Житие Феодосия Печерского» описано каким был город в то время. Он управлялся наместниками князя из Киева, в нём были хорошо развиты торговля и ремесло, среди ремесленников выделялись кузнецы, которые делали различные предметы военного и хозяйственного назначения.



¹ Житие Феодосия Печерского — памятник древнерусской литературы, обширное произведение о жизни преподобного Феодосия, одного из основателей и игумена Киево-Печерского монастыря, написанное монахом того же монастыря преподобным Нестором Летописцем. Существуют различные датировки написания Жития: 1080-е годы (исходя из описания ряда событий произведение было написано не позднее 1088 года) или начало XII века.

Славу о «курянах – ратниках бывалых» доносит до нас и историко-литературный документ XII века – «Слово о полку Игореве»²:

*А мои-то куряне — опытные воины,
под трубами повиты,
под шлемами взлелеяны,
концом копья вскормлены,
пути их ведомы,
овраги им знаемы.
Луки у них натянуты,
колчаны отворены,
сабли изострены...*

² Слово о полку Игореве (полное название «Слово о походе Игореве, Игоря, сына Святославова, внука Олегова») — памятник литературы Древней Руси. В основе сюжета — неудачный поход русских князей на половцев, организованный новгород-северским князем Игорем Святославичем в 1185 году. «Слово» было написано, предположительно, в последней четверти XII века.

«Повесть временных лет» (ПВЛ, «Первоначальная летопись», «Начальная летопись», «Несторова летопись») — наиболее ранняя из сохранившихся в полном объёме русских летописей. Создана в Киеве в 1110-х годах. Составила основу большинства более поздних русских летописей. Охватывает период истории начиная с библейских времён во вводной части и заканчивая в третьей редакции 1117 годом. Датированная часть истории Киевской Руси начинается с лета 6360 (852 год), к которому отнесено начало правления византийского императора Михаила III. Как и у большинства средневековых произведений оригинал не сохранился. Известна по двум редакциям, условно именуемым второй и третьей (по А. А. Шахматову первая не сохранилась) и нескольким спискам с незначительными изменениями, внесёнными переписчиками. В Хлебниковском списке середины XVI века в качестве автора летописи указан Нестор, агиограф рубежа XI—XII веков, монах Киево-Печерского монастыря. Ряд исследователей отрицает его авторство, а упоминание в Хлебниковском списке рассматривает как вторичную вставку. Несмотря на недостоверность многих дат и описаний событий, «Повесть временных лет» при условии сопоставления с независимыми источниками, позволяющими проверить сведения, является одним из главных источников по истории Древней Руси.



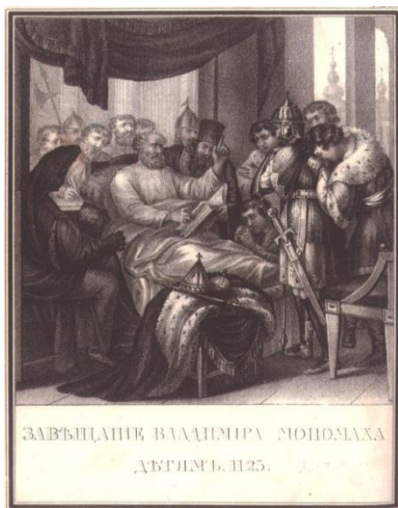
Ни о какой из русских ратей, участвовавших в походе Игоря против половцев, в «Слове о полку Игореве» не говорится так восторженно и красочно. Курск X—XII веков был далеко выдвинутым форпостом Киевской Руси на ее юго-восточных рубежах, граничил с дикой степью, часто подвергался набегам кочевников. Яркая образная характеристика курских воинов, с детства приученных к ратному делу, позволяет представить и понять их полную опасностей жизнь. Женщинам в пограничном городе и в самом деле доводилось пеленать детей, когда трубили очередную тревогу, призывая мужчин к оружию. Отцы, с честью вернувшиеся с поля боя, не успев снять боевого шлема, брали на руки бросавшихся им навстречу ребятишек... Образы «Слова о полку Игореве» не просто красочны, они емки и реалистичны. Курским воинам надо было все время быть начеку. Вот почему и луки у них заранее натянуты, и колчаны всегда открыты, и сабли отточены. Неоднократно предпринимавшие смелые вылазки против наседавших врагов, участвовавшие чуть ли не во всех походах на половцев, которые проводились русскими князьями, начиная со времен Владимира Мономаха, куряне крепко берегли свой город и примыкавшие к нему поселения и, используя знание округи, (умели врасплох напасть на противника, нанести ему ощутимый урон. «Археологический анализ русских крепостей X—XII веков показывает, что многие городища (особенно на пути к устью Сейма) в XII веке запустили от половецкого разорения, но все крепости курской земли продолжали существовать и в XII веке,

несмотря на близость к половецким кочевьям. Восхваление курян в «Слове о полку Игореве» имело под собой реальную основу»³.



³ Рыбаков Б. А. «Слово о полку Игореве» и его современники. М., 1971, с. 90.

По данным Лаврентьевской летописи⁴ и «Повести временных лет»⁵ 1095 году образовалось Курское княжество. Первым князем стал сын Владимира Мономаха Изяслав Владимирович. Он создал крепость в городе, и Курск стал важным форпостом Киевской Руси. Некоторое время оно было предметом спора между Переяславским и Северским княжествами. В 1137—38 городом управлял Глеб Ольгович, а в 40-х гг. XII века Курском владел новгород-северский князь Святослав Ольгович, позже его пост занял его старший сын Игорь Святославич.



Завещание Владимира Мономаха детям, 1125 год. Литография по рисунку художника Бориса Чорикова. 1836 год.

⁴Лаврентьевская летопись — одна из древнейших сохранившихся русских летописей, созданная в XIV веке. Известна в единственном пергаменном списке 1377 года, написанном монахом Лаврентием по заказу великого князя Суздальско-Нижегородского Дмитрия Константиновича. Доведена до 1305 года. В начальной части содержит «Повесть временных лет», наиболее раннюю известную русскую летопись, в редакции игумена Сильвестра. Рукопись хранится в Российской национальной библиотеке в Санкт-Петербурге. Название летопись получила по имени монаха Лаврентия.

⁵ «Повесть временных лет» (ПВЛ, «Первоначальная летопись», «Начальная летопись», «Несторова летопись») — наиболее ранняя из сохранившихся в полном объёме русских летописей. Создана в Киеве в 1110-х годах. Составила основу большинства более поздних русских летописей. Охватывает период истории начиная с библейских времён во вводной части и заканчивая в третьей редакции 1117 годом. Датированная часть истории Киевской Руси начинается с лета 6360 (852 год), к которому отнесено начало правления византийского императора Михаила III. Как и у большинства средневековых произведений оригинал не сохранился. Известна по двум редакциям, условно именуемым второй и третьей (по А. А. Шахматову первая не сохранилась) и нескольким спискам с незначительными изменениями, внесёнными переписчиками. В Хлебниковском списке середины XVI века в качестве автора летописи указан Нестор, агиограф рубежа XI—XII веков, монах Киево-Печерского монастыря. Ряд исследователей отрицает его авторство, а упоминание в Хлебниковском списке рассматривает как вторичную вставку. Несмотря на недостоверность многих дат и описаний событий, «Повесть временных лет» при условии сопоставления с независимыми источниками, позволяющими проверить сведения, является одним из главных источников по истории Древней Руси.

Древнерусское государство.

КУРСКАЯ КРЕПОСТЬ — оборонительное сооружение времен Древнерусского государства, воздвигнутое при впадении реки Кур в реку Тускарь.

Древнейшие, по археологическим исследованиям, укрепления детинца (внутренне укрепления) обнаруженные в Курске на ул. Сонины датируются серединой 2-й половины XI в. (времена Древнерусского государства). Они шли примерно с запада на восток, отсекая участок мыса площадью от 8,5 до 10 гектаров.

Укрепления состояли из рва глубиной около 2 м и бревенчатого частокола, проходящего по его внутреннему краю. Через какой-то небольшой промежуток времени после возведения частокола часть его была разобрана для сооружения въезда в городище, от которого сохранился деревянный настил.

Детинец имел три въезда. Открытая раскопками дорога, минуя частокол, круто поворачивала по дну рва к востоку и выходила к р. Тускарь.

Как показали раскопки, во 2-й половине XI в. частокол вместе с деревянной мостовой сгорели и укрепления были перенесены севернее. Тем не менее, ложе рва продолжало использоваться как спуск к реке, как минимум до середины XII в., о чем свидетельствуют остатки шести настилов деревянных мостовых.

Новая линия укреплений увеличила площадь детинца до 11 га. Конструктивные особенности новых укреплений неизвестны, однако линия, по которой проходил ров, с учетом данных геобурения, локализуется очень точно: ул. Дзержинского - д. 2/4 по Красной площади — здание летнего театра в Первомайском парке и далее на восток к р. Тускарь.





Тысячелетняя история города Курска оставила много тайн и загадок историкам и археологам и чем больше мы узнаём о прошлом, тем больше появляется вопросов. Многочисленные находки предметов старины глубокой, возникающие в результате археологических раскопок приносят множество открытий, а то и сенсаций.

Так, в Курск и приплывали торговые суда, ладьи с различными товарами. По тем же летописным событиям, мы узнаём, что уже в XI существовало Курское княжество. Как известно, в древней Руси между отдельными княжествами часто случались междоусобные войны. Так курский князь Изяслав, сын Владимира Мономаха, в 1095 году овладел северным городом Муромом, а в 1096 погиб в битве с Черниговским князем Олегом. Позже Черниговский князь Святослав Олегович, захвативший Новгород, совместно с курским войском был изгнан оттуда и стал во главе Курского княжества.



Курский князь – Изяслав.

(1077 – 1096) — князь Курский (до 1095), Муромский (1095—1096).
Второй сын Владимира Мономаха и Гиты Уэссекской.

На страже южных рубежей.

Курская крепость видоизменялась и росла, как и город за её стенами. Посад – основная городская часть занимал всю территорию Красной площади, нынешней Первомайский парк, позже выросли строения и в районе площади Добролюбова. Дальше шли многочисленные слободы заселённые ремесленниками и земледельцами. Постепенно люди избавлялись от жилищ - землянок и строили уже надземные избы. Как сражалась Курская крепость во времена нашествий монголо-татаров и полчищ хана Батыя мало что известно. Однако во время строительства и прокладки коммуникаций рядом со Знаменским собором была отрыта траншея в которой обнаружили огромное количество человеческих останков, мужчин, женщин и детей, именно периода нашествия Батыя. Там же обнаружили фрагменты различных предметов славянской керамики. Учёные археологи утверждают, что это останки защитников крепости. Ведь известно, что население защищавшее свой город и не сдавшее его, уничтожалось монголо-татарами поголовно. И в 1237 г. Курская крепость была полностью разрушена.

В 1355 году Курск вместе с Рыльском и Путивлем попадают под власть Литовского княжества. Лишь в 1503 году было заключено временное перемирие с Литвой и города Рыльск, Путивль и Курск возвращены Русскому государству. Так вышло, что Курск вновь становится приграничной территорией с обязанностями принимать на себя первые удары неприятеля. Для защиты государства правительство начинает строить города-крепости. Строились как новые, так и на местах существующих, стратегически важных населённых пунктах. К последним и был отнесён Курск, как город стоящий на кратчайшем пути соединявшим Москву с южными окраинами. Здесь же отходила дорога на Киев, недалеко проходил так называемый Муравский шлях, дорога, излюбленная татарами для набегов.



Поэтому в Курске стали возрождать крепость. Город заселили ратными людьми. Городское население быстро увеличивалось. В Курск ехали добровольные переселенцы и посланные властью для ведения пограничной службы и других работ. Вновь возрождённая курская крепость в 1597 г. расположилась практически на месте старой, разрушенной монголо-татарами. Крепостная стена из брёвен треугольником опоясывала центр. Высота стен составляла более 4 метров. Главные крепостные ворота находились на севере, там же и самая большая сторожевая башня Пятницкая. Строительство крепости осуществлялось под руководством воеводы Ивана Осиповича Полева и головы Нелюба Огарёва.

Новая крепость имела 8 бревенчатых башен и тын из брёвен четырёхметровой высоты. Главные крепостные ворота находились в крепостной башне против Московской дороги, часть которой стала в конце XVIII в. главной улицей Курска под тем же названием.

Две глубокие балки, тянувшиеся к р. Тускарь и к р. Кур, отходили от стен крепости и защищали её с севера.

В 1612 г. гарнизон Курской крепости, вооружённый луками и пищалями, выдержал нападение и месячную осаду превосходящих в несколько раз сил польско-литовской войск.

В 1612-1634 гг. набеги на город польско-литовских войск и отрядов черкас были обыденным явлением.

В апреле 1634 г. гарнизон Курской крепости, под командой П. Г. Ромодановского и головы И. Буланого, выдержал двухнедельную осаду 12-ти тыс. запорожских казаков, возглавляемых гетманом Ильяшом Чёрным.



XVII век. Курские воины выезжают из ворот Пятницкой башни.

Новая крепость.


В 1677 г. Курская крепость обновилась, построены новые дубовые стены.

В начале XVIII в. вместо деревянных строений выстроены кирпичные башни и стены.

В фондах Центрального Государственного военно-исторического архива (Москва), архитектором С.И. Федоровым обнаружен и описан абрис (чертёж) Курской крепости. Дата документа — 1722 г., подписан "Чертил артиллерии ученик Михайло Золотилев".

Предположительно, абрис является копией более старого чертежа XVII в. губного старосты А. И. Мезенцева.

Изображение крепости совпадает с описанием в книгах Белгородского стола Разрядного приказа за 1642-1654 гг.



Вид на крепость и монастырь со стороны Торга (Красная площадь).
Использован абрис Курского острога 1722 года.

Абрис позволяет достаточно точно определить местоположение стен, башен, крепостного рва и строений внутри крепости. Изображенная часть крепости имеет очертания неправильного треугольника. Ныне это квартал между ул. Луначарского и ул. Сониной. Территория крепости защищена стенами с пятью башнями [Красная (3), Тускарная (4), Выездная(5), Никитская (6), Пятницкая] и расположенным на высоком мысу у слияния р. Тускарь и р. Кур бастионом из известняка (мергеля), именованного Меловой башней.

В середине крепости располагался Знаменский монастырь (1), окруженный кирпичными стенами с четырьмя угловыми башнями. Комплекс зданий Знаменского монастыря уже к 1680 году представлял собой как раз небольшой каменный кремль в рамках деревянной крепости. А после того как крепость окончательно потеряла свое значение как фортеция, каменный монастырь взял на себя некоторые ее функции.



Подворье Знаменского монастыря в 80-е годы XVII века.

На территории крепости размещались административные учреждения и служебные постройки: канцелярия (2), архиерейский дом (7), тюрьма (11), мастерская (13) кузница (14), Белгород — часть укрепления из мергеля (15), Караульное помещение (16), Магазины — склад (17), Дворы (18).

Чертеж выполнен без строгой геометрической основы, однако обладает значительной информацией об изображенной территории и представляет собой документальный памятник истории, отражающий уровень материальной и духовной культуры своего времени.






Курская крепость в начале XVIII века.

После успешного для России завершения Северной войны (1700-1721) прагматичный Петр I поставил задачу: упразднить в центре страны те крепостные сооружения, которые потеряли реальный

фортификационный смысл. То есть - постройки, предназначенные для укрытого размещения и наиболее эффективного применения оружия, военной техники, пунктов управления, а также для защиты войск, населения и объектов тыла государства от воздействия средств поражения противника. В этот список попал и курский острог. И в 1724 году Курскую крепость упразднили. Остатки крепостного рва окончательно засыпали в 1784 году.

Чудом сохранившаяся сторожевая башня Знаменского собора и часть монастырской стены на ул. Сонины теперь напоминает нам о былых сражениях на курской земле. В 60-х годах прошлого века сторожевая башня, оказавшаяся на территории электроаппаратного завода, была снесена. К 2021 году сохранилось два фрагмента Курской крепости, датированных XVII веком. Это башня и часть стены по улице Сонины.



Так мог выглядеть курский акрополь со стороны улицы Сонины.



Башня Знаменского монастыря и часть стены сохранившихся до XX века. Фото 1968 года.



Снесенная башня монастыря.

Заключение.

Изучая историю Курской крепости, ученики лицея – интерната поселка имени Маршала Жукова, пополняют не только краеведческие знания, но и узнают много нового по истории своего Отечества. В результате выполненной поисково – проектной деятельности была дополнена экспозиция музея Боевой Славы, а также расширен экскурсионный материал. Это безусловно положительно повлияло на интерес к истории родного края и Отечества в целом, а также популяризирует среди детей внеурочные занятия «МУЗЕЕВЕДЕНИЕ». В результате работы открылись новые спорные вопросы. Которые требуют продолжить научно – поисковую работу учащихся лицея – интерната.

Используемая литература:

1. Курский кремль: фантазия или необходимость? // Курская правда / <https://zen.yandex.ru/media/id/5d5a69841ee34f00ad7a188a/kurskii-kreml-fantaziia-ili-neobhodimost-5eb7c73284a2b970ba7eebf6>
2. Курская крепость. Курск, история города и фотографии. Наш остров / <https://nash-ostrov.ru/kurskaya-krepost>
3. Между хазарами и древней Русью. История Курского края. / http://www.rkursk.ru/other/history/main_hist.html
4. Курский край в эпоху Киевской Руси (XI - XII века н. э.). История Курского края. / http://www.rkursk.ru/other/history/main_hist.html
5. Курская область. История Курской области. / Федеральный портал protown.ru / http://www.protown.ru/russia/obl/history/history_407.html
6. Зорин А.В., Шпилев А.Г. Страницы истории Курского края. Том 1 Курск: ПОЛСТАР Курск, 2019.
7. Щавелев С.П. Первооткрыватели Курских древностей. Очерки истории археологического изучения южнорусского края. Советское краеведение в провинции: взлёт и разгром (1920–1950-е годы) / https://knigukupi.ru/top-pro_kursk.php
8. Лурье Я.С. Летопись Лаврентьевская // Словарь книжников и книжности Древней Руси : [в 4 вып.] / Рос. акад. наук, Ин-т рус. лит. (Пушкинский Дом) ; отв. ред. Д. С. Лихачёв[и др.]. Л. : Наука, 1987—2017. Вып. 2 : Вторая половина XIV—XVI в., ч. 2 : Л—Я / ред. Д. М. Буланин, Г. М. Прохоров. 1989.
9. Петрухин В.Я. Русь в IX—X веках. От призвания варягов до выбора веры. 2-е изд., испр. и доп. М. : Форум : Неолит, 2014. 464 с.
10. Летописи // Лас-Тунас — Ломонос [Электронный ресурс]. — 2010. — С. 347—350. — (Большая российская энциклопедия: [в 35 т.] / гл. ред. Ю. С. Осипов; 2004—2017, т. 17).
11. Шахматов А.А. Повесть временных лет. Т. 1. Вводная часть. Текст. Примечания. Пгр.: Типография А. В. Орлова, 1916 (Летопись занятий Археографической комиссии, 1917, вып. 29). С. V—VI, XIV—XV, XVII, XVIII, XXI, XLI, XXVII.
12. Баскевич И.З. Курские мотивы в "Слове о полку Игореве" / <https://gorenka.org/index.php/iz-istorii-kraya/14236-i-z-baskevich-kurskie-motivy-v-slove-o-polku-igoreve>